



Fédération Française d'AéroModélisme

INFORMATIONS FÜR GASTPILOTEN

Edition 1 : April 2023



FFAM

108 rue Saint-Maur - 75011 PARIS
Tél : 01 43 55 82 03 - Fax : 01 43 55 79 93 - ffam@ffam.asso.fr - www.ffam.asso.fr

Gastpiloten in Frankreich

Wenn Sie in Frankreich fliegen wollen, haben Sie einige Verpflichtungen.

Es gibt dafür zwei Möglichkeiten:


- 1 - Sie fliegen in der „offenen Kategorie“ der EU-Verordnung mit einigen zusätzlichen Anforderungen.
- 2 - Sie nehmen Kontakt zu einem französischen Verein auf und können nach den besonderen französischen Regeln fliegen.

In jedem Fall gelten für jeden Pilot die folgenden Anforderungen:

- sich über Ihr nationales System als Betreiber registrieren lassen
 - Unabhängig vom Gewicht des Luftfahrzeugs, wenn Sie unter Artikel 16 (nationale Vorschriften) fliegen,
 - Über 250 gr wenn Sie in der „offenen Kategorie“ fliegen.

N° D'ENREGISTREMENT D'EXPLOITANT D'UAS : FRAeqvtmyiqrz3kl
 UAS OPERATOR REGISTRATION NO

UAS-BETREIBER REGISTRIERNUMMER



- Registrieren Sie Ihr Flugzeug und kennzeichnen Sie es mit der Registriernummer nach dem nationalen französischen System „Alphatango“, wenn Sie ein Flugzeug mit mehr als 800 gr einsetzen. Die Kennzeichnung muss aus 30 cm Entfernung vom Luftfahrzeug lesbar sein. Die Registrierung ist kostenlos.



N° D'ENREGISTREMENT : UAS-FR-494086
 REGISTRATION NO

REGISTRIERUNGSNUMMER



ALPHATANGO



<https://alphanango.aviation-civile.gouv.fr>



Des Weiteren

1 - Wenn Sie unter Fall 1 (EU „Offene Kategorie“) fliegen

- Sie müssen einen Kompetenznachweis gemäß der EU-Verordnung nach „Open category“- besitzen.
- Sie müssen überprüfen, ob das Fluggelände entsprechend der Karte unten zugelassen ist oder nicht (Gelände in „geoportal carte drone“).
- Sie MÜSSEN ein französisches Fernidentifizierungsgerät (Balise / Transponder) an Bord haben und in Alphatango allen Flugzeuge über 800 g zuordnen, egal an welchem Ort Sie fliegen (registriert oder nicht).
- Sie können nicht über 120m Höhe fliegen.

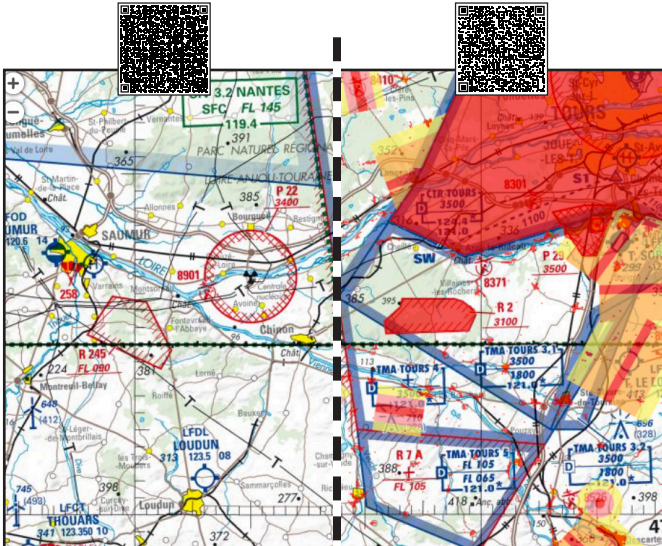


<https://www.geoportal.gouv.fr/carte>

- Detail : Standort überprüfen Seite3

Prüfen Sie den Ort, an dem Sie fliegen möchten (erlaubt oder nicht)

Sie können einen Blick auf die interaktive Karte auf der Website von « Geoportail » werfen



Karte der Sichtflugregeln der internationalen Zivilluftfahrt | Karte mit Einschränkungen

Hier finden Sie die erlaubten Flughöhen

- fliegen verboten
- maximale Flughöhe 30m
- maximale Flughöhe 50m
- maximale Flughöhe 60m
- maximale Flughöhe 100m
- fliegen über 150m ist nicht erlaubt

Sie können die eingetragenen Flugplätze (AIP ENR 5.5) auf der FFAM-Internet Informationsseite finden

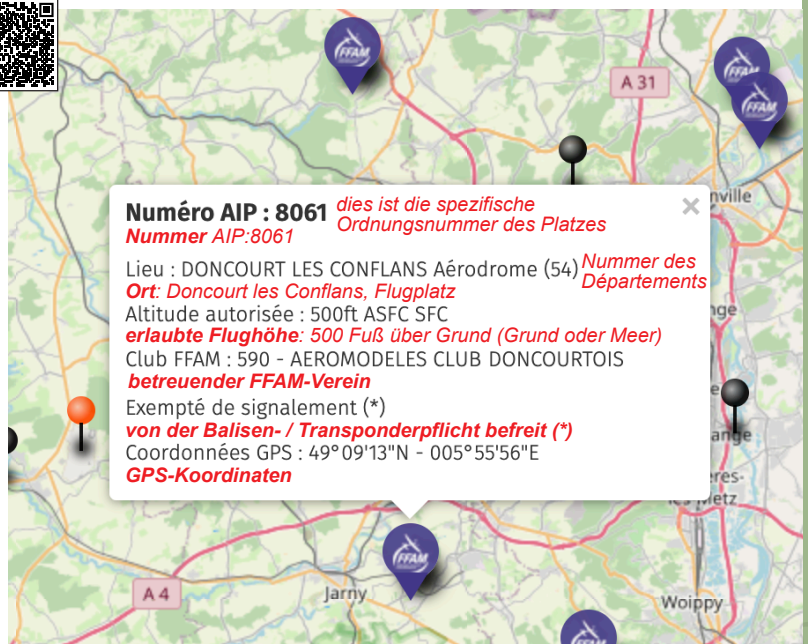


<https://www.ffam.asso.fr/fr/pratiquer-l-aeromodelisme/les-localisations-d-aeromodelisme.html>

- **in blau oder schwarz:** Plätze auf denen Fliegen erlaubt ist (wenn Sie einem französischen Verein angehören) ohne Balise / Transponder.
- **in rot:** Plätze, wo Fliegen erlaubt ist, aber eine Balise / ein Transponder VERPFLICHTEND ist.



- **Für jeden Platz können Sie Informationen finden, indem Sie auf die Kennzeichnung klicken**
- Name des Vereins, der den Standort betreut. Sie können sich mit dem Vertreter des Vereins in Verbindung setzen.
- "Altitude autorisée" bedeutet: die maximale Flughöhe für den angegebenen Platz.



Numéro AIP : 8061 dies ist die spezifische Ordnungsnummer des Platzes
Nummer AIP:8061
 Lieu : DONCOURT LES CONFLANS Aérodrome (54) **Nummer des Départements**
 Altitude autorisée : 500ft ASFC SFC
erlaubte Flughöhe: 500 Fuß über Grund (Grund oder Meer)
 Club FFAM : 590 - AEROMODELES CLUB DONCOURTOIS
betreuender FFAM-Verein
 Exempté de signalement (*)
von der Balisen- / Transponderpflicht befreit (*)
 Coordonnées GPS : 49°09'13"N - 005°55'56"E
GPS-Koordinaten